

COMMENT CA MARCHE ?

Participer ?

- ▶▶ Très **souple et convivial**, le matin et ou le soir, un jour de temps en temps.
- ▶▶ Renseignez-vous auprès de la Mairie ou de la Maison des Jeunes pour **connaître le référent de la ligne choisie** à contacter.
- ▶▶ Cela ne vous engage pas comme accompagnateur.
- ▶▶ Ouverts à **tous les enfants** scolarisés, petits et grands.
- ▶▶ Ce **service gratuit** est assuré par des accompagnateurs bénévoles équipés de chasubles fluorescentes.

Essayez-moi !

Devenir accompagnateur ?

- ▶▶ **Renseignez-vous** aux numéros ci-dessous pour connaître le référent de la ligne choisie à contacter.
- ▶▶ L'assurance « **Responsabilité Civile** » en tant qu'accompagnateur est **prise en charge par la Mairie**.
- ▶▶ Signer la « **Charte accompagnateur** » en Mairie.
- ▶▶ Une **chasuble et un badge** seront attribués.
- ▶▶ Vous pouvez accompagner en fonction de vos disponibilités.

Renseignements

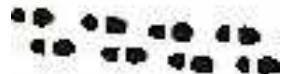
Mairie - 02.97.26.1138

Maison des Jeunes - 02.97.26.62.05



L'ASTUCE !

Ce « Car à Pattes » est une alternative fûtée pour arriver à l'école, en forme pour la journée ... en toute sécurité !




SUIVEZ LE GUIDE ►►

3 TRAJETS - 3 LIGNES POUR L'ECOLE BEAU SOLEIL



Ecole Beau Soleil

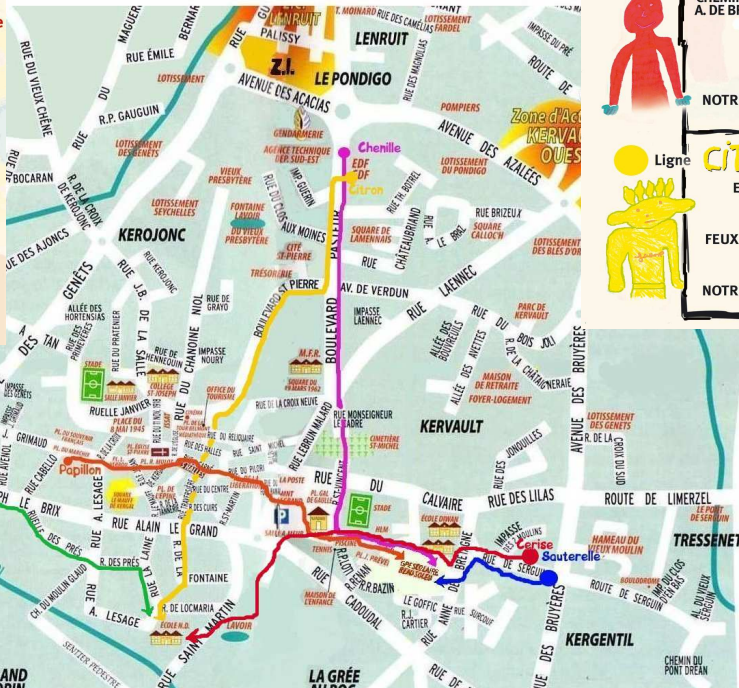


3 TRAJETS - 3 LIGNES POUR L'ECOLE NOTRE DAME

ALLER RETOUR

<p>Ligne SAUTERELLE Direction EST Rue de Serguin</p> <p>CALVAIRE 8 H 35</p> <p>CHEMIN PIÉTON 8 H 38</p> <p>BEAUSOLEIL 8 H 40</p>	<p>BEAU SOLEIL 16 H 40</p> <p>CHEMIN PIÉTON 16 H 42</p> <p>CALVAIRE 16 H 45</p>
<p>Ligne PAPIILLON Direction OUEST Pl. Gal de Gaulle</p> <p>LA POSTE 8 H 30</p> <p>BEAU SOLEIL 8 H 40</p>	<p>BEAU SOLEIL 16 H 45</p> <p>LA POSTE 16 H 55</p>
<p>Ligne CHENILLE Direction NORD Bd. Pasteur</p> <p>EDF/GDF 8 H 15</p> <p>RUE CHÂTEAUBRIAND 8 H 20</p> <p>BEAU SOLEIL 8 H 35</p>	<p>BEAU SOLEIL 16 H 40</p> <p>RUE CHÂTEAUBRIAND 17 H 00</p> <p>EDF/GDF 17 H 05</p>

Plan de Questembert



ALLER RETOUR

<p>Ligne POMME Direction OUEST Domaine de Célat</p> <p>ROND POINT DES ECOTTAIS 8 H 20</p> <p>NOTRE-DAME 8 H 35</p>	<p>NOTRE-DAME 16 H 40</p> <p>ROND POINT DES ECOTTAIS 16 H 55</p>
<p>Ligne CERISE Direction EST Rue A. de Bretagne</p> <p>CHEMIN PIÉTON A. DE BRETAGNE 8 H 25</p> <p>HLM 8 H 32</p> <p>NOTRE-DAME 8 H 40</p>	<p>NOTRE-DAME 16 H 40</p> <p>HLM 16 H 48</p> <p>CHEMIN PIÉTON A. DE BRETAGNE 16 H 55</p>
<p>Ligne CITRON Direction NORD Bd. Pasteur</p> <p>EDF/GDF 8 H 15</p> <p>FEUX PIÉTON 8 H 20</p> <p>NOTRE-DAME 8 H 35</p>	<p>NOTRE-DAME 16 H 40</p> <p>FEUX PIÉTON 17 H 00</p> <p>EDF/GDF 17 H 05</p>

En cas de pluie...
Organisation
d'un co-voiturage.

Parking à chaque
départ de ligne.